

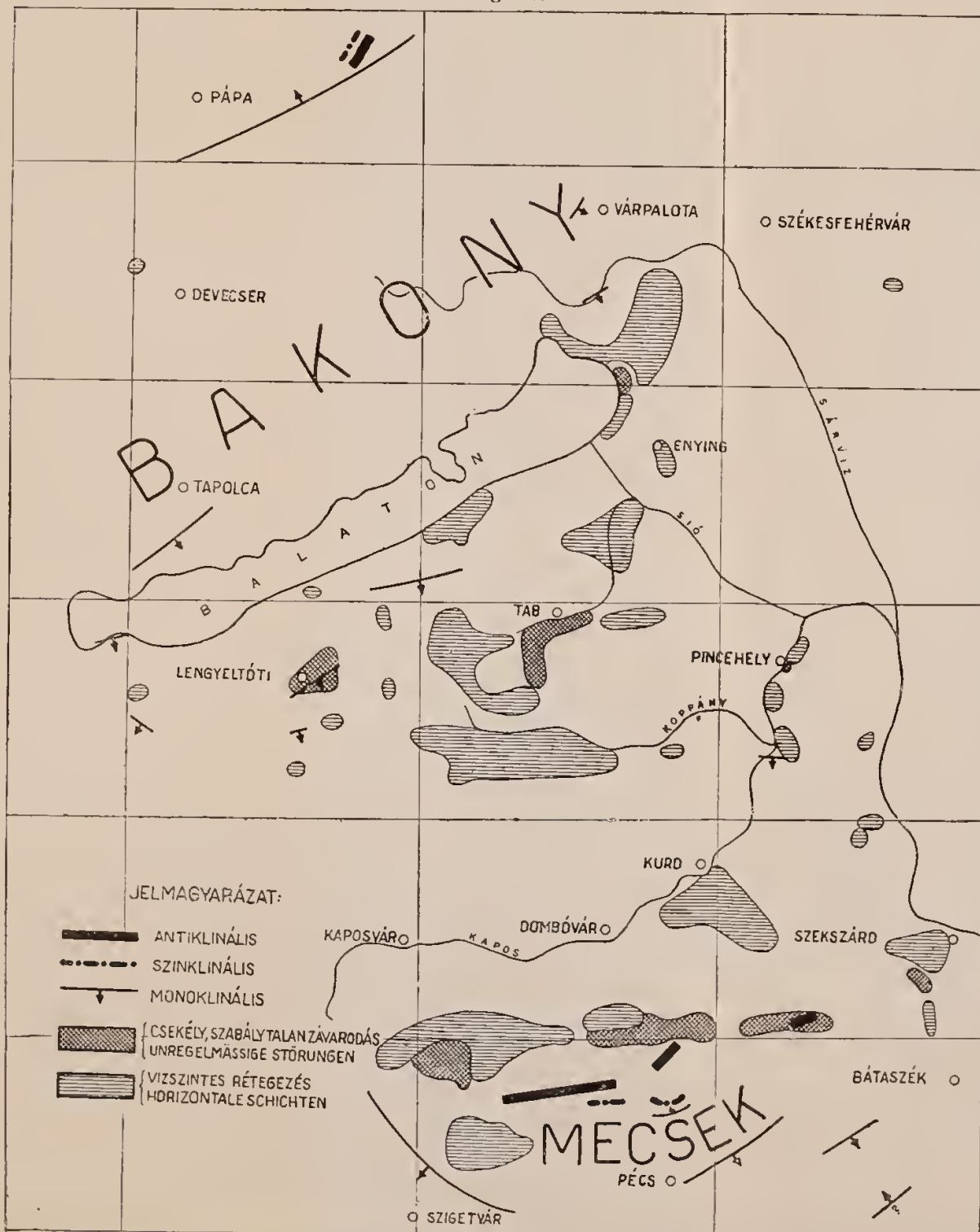
QE
266
F65
v. 72
pt. 2



ANNEX
LIBRARY
B
088298

MELLÉKLET
FÖLDTANI KÖZLÖNY
1942

Strausz László: Adatok a dunántúli neogén tektonikájához. — Angaben zur Tektonik des transdanubischen Neogens.



Dr Papp Simon. Adatok a magyarországi földgáz és földolaj kutatásokhoz. -
Beitrag zur ungarischen Erdgas- und Erdölforschung.

Melleklet Dr PAPP SIMON 1940 október hó 10-én kelt
"ELŐTERJESZTÉSÉHEZ"

A SZÁSZRÉGEN, PARAJD, MEDGYES és SEGESVÁR közötti terület TEKTONIKAI TÉRKÉPE.

Felvette: Dr PAPP SIMON 1911-13

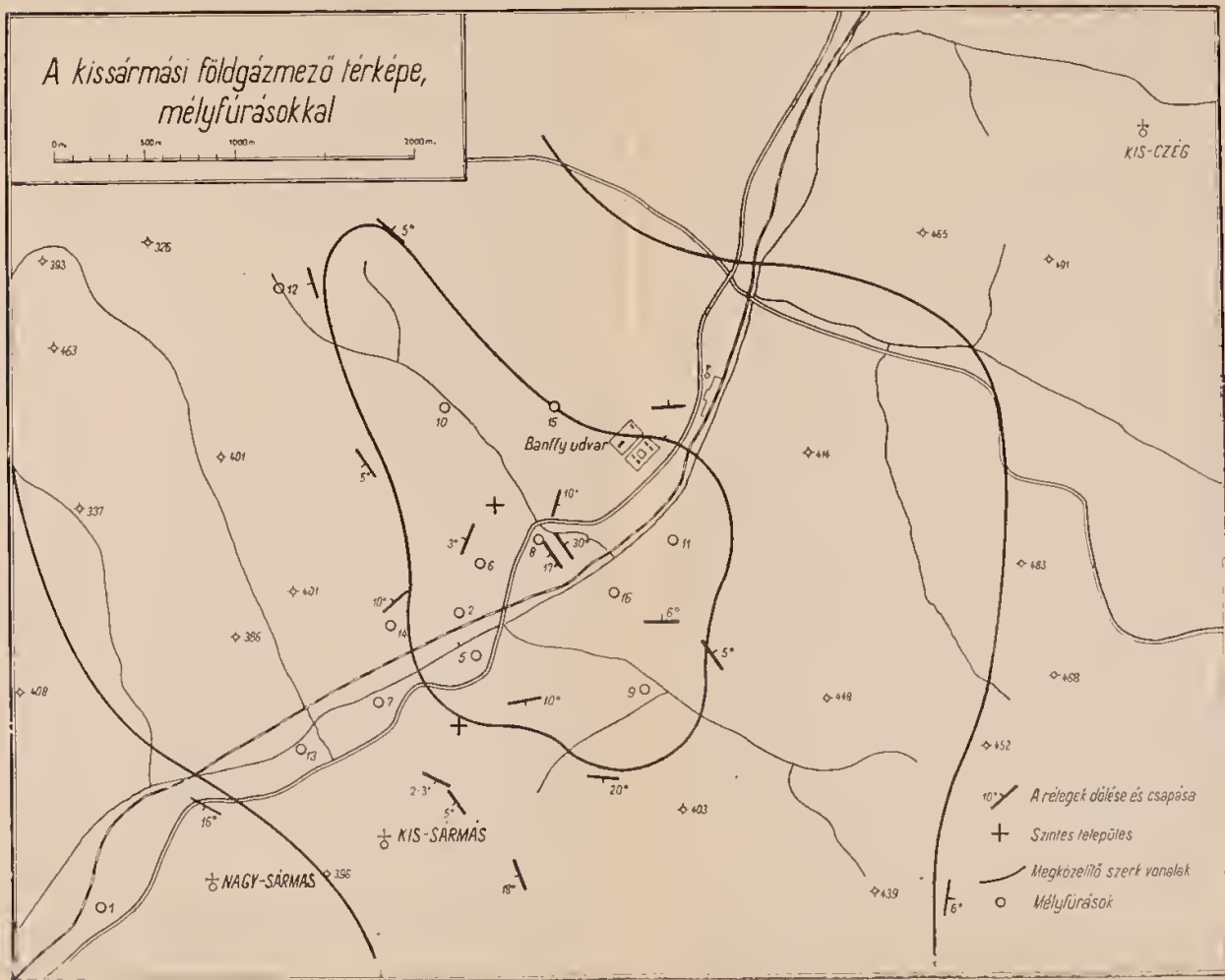
(Az x-x vonaltól DK-re eső területeket dr VITALIS ISTVÁN, az y-y vonaltól
DNY-ra eső területeket LÁZAR VAZUL térképezte)

0 5 10 15 20 km



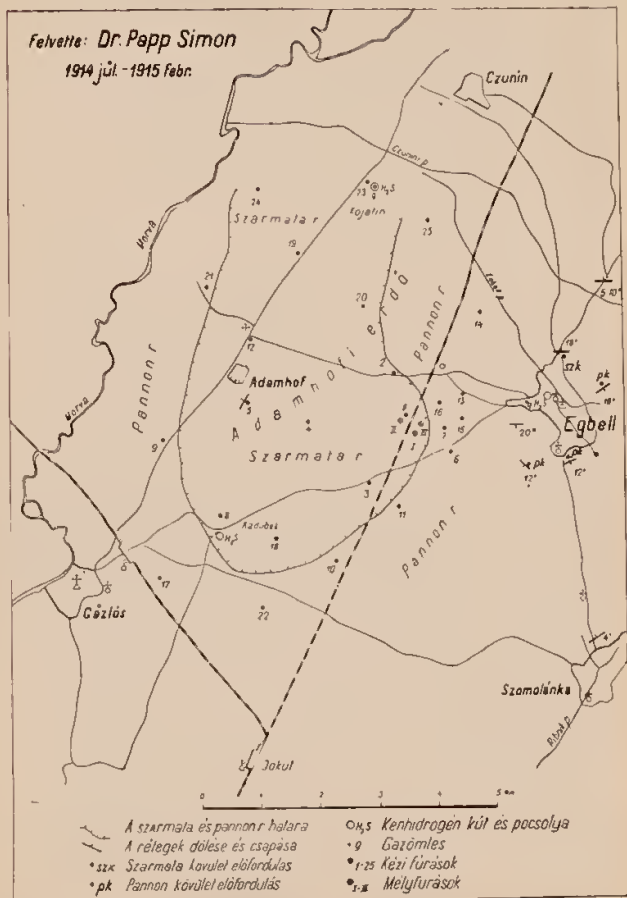
Dr Papp Simon: Adatok a magyarországi földgáz és földolaj kutatásokhoz. —
Beitragé zur ungarischen Erdgas- und Erdöllorschung.

A kissármási földgázmező térképe,
mélyfúrásokkal




Dr. Papp Simon: Adatok a magyarországi földgáz és földolaj kutatásokhoz. —
Beitrag zur ungarischen Erdgas- und Erdölforschung.

*Egbell és a Morva folyó közötti terület geológiai térképe
eltekintve a pleisztocén és holocén takaróól.*

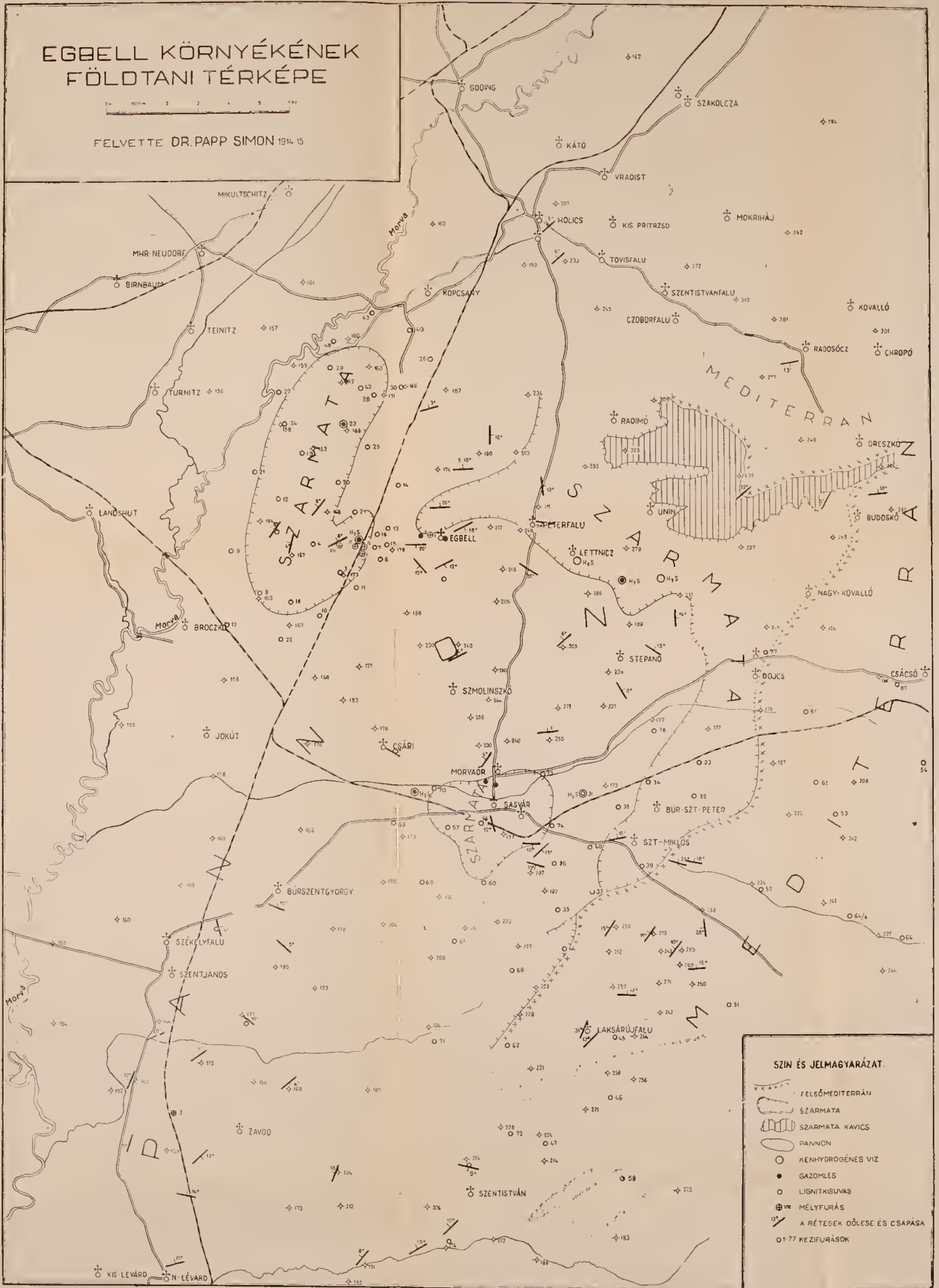


Dr. Papp Simon Adatok a magyarországi földgáz és földolaj kutatáshoz –
Beiträge zur ungarischen Erdgas- und Erdölforschung.

EGBELL KÖRNYÉKÉNEK FÖLDTANI TÉRKÉPE



FELVETTE DR. PAPP SIMON 1914-15



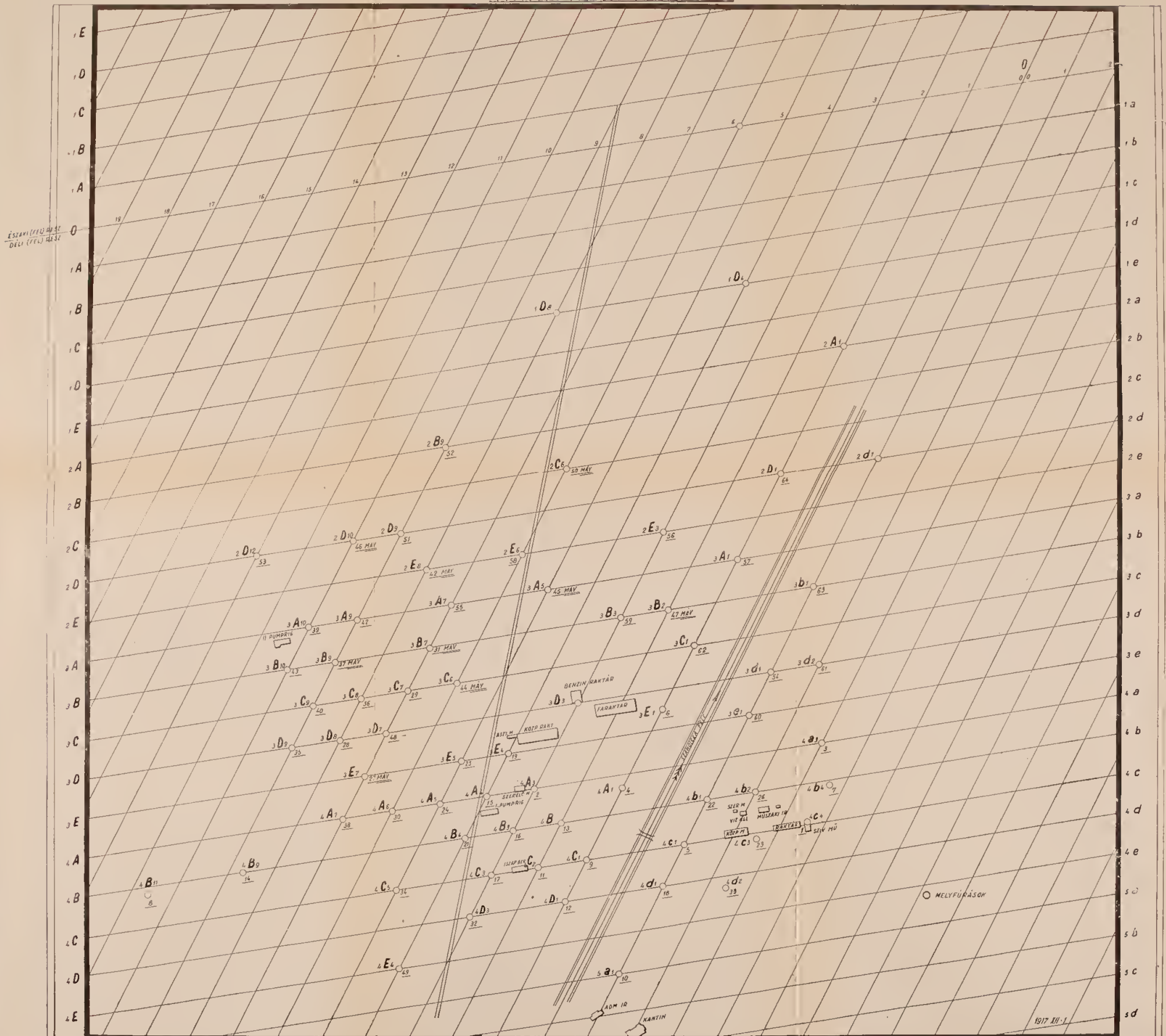
SZIN ÉS JELMAGYARÁZAT.

- FELSMÉDITERRÁN
- SZARMATA
- SZARMATA KAVICS
- PANNON
- KÉNHYDROGÉNES VIZ
- GÁZMELES
- LIGNITBÚVAS
- MÉLYFURÁS
- A RÉTEGEK ÖDLESE ÉS CSAPÁSA
- 01-77 KEZIFURÁSOK

Dr Papp Simon Adatok a magyarországi földgáz és földolaj kutatásokhoz.
Beitrag zur ungarischen Erdgas- und Erdöllorschung

A MÉLYFŰRÁSI PONTOK, ILLETVE AZ OLAJKUTAK HELYE AZ EGBELLI OLAJMEZŐN.

0 50 100 150 200 250 300 m



Dr. Papp Simon: Adatok a magyarországi földgáz és földolaj kutatásokhoz. —
Beiträge zur ungarischen Erdgas- und Erdöllorschung.

FÖLDTANI SZELVÉNY MEZŐZÁH ÉS MEZŐVELKÉR KÖZÖTT.

VÍZSZINTES MÉRET = 1:25 000

FÜGGŐLEGES MÉRET = 1:20 000

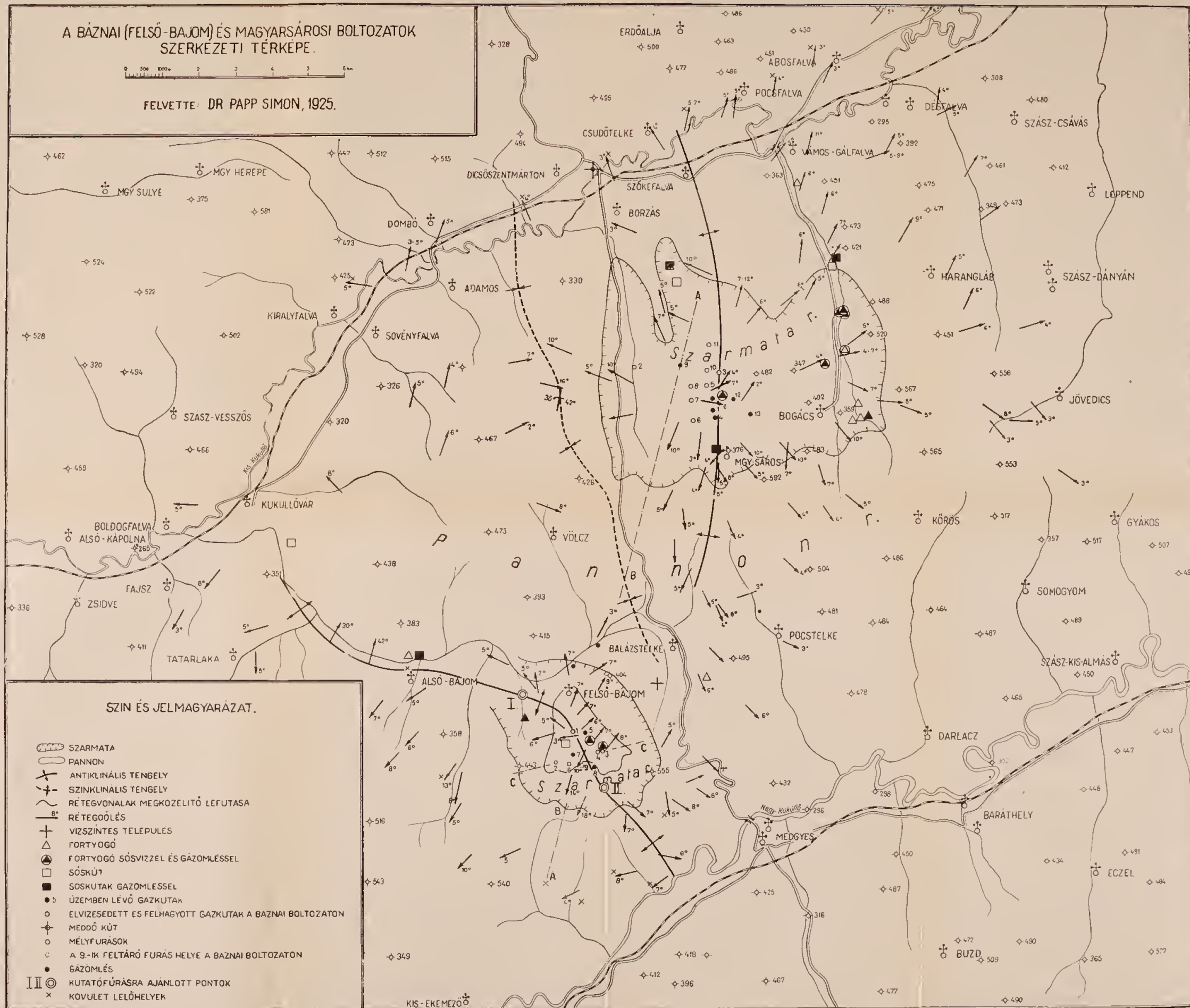


Dr Papp Simon Adatok a magyarországi földgáz és földolaj kutatásokhoz. —
Beiträge zur ungarischen Erdgas- und Erdöllorschung.

A BÁZNAI (FELSŐ-BAJOM) ÉS MAGYARSÁROSI BOLTOZATOK
SZERVEZETI TÉRKEPE.



FELVETTE: DR PAPP SIMON, 1925.

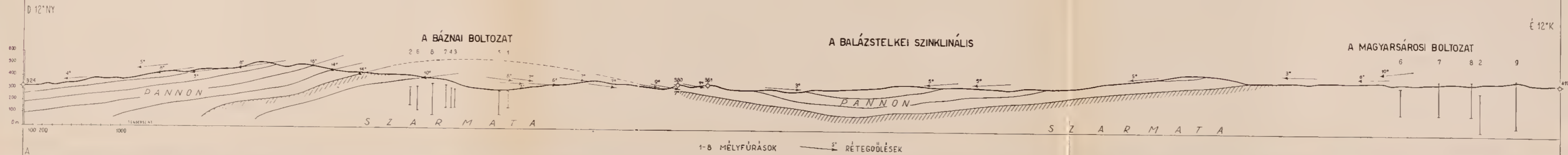


SZIN ÉS JELMAGYARÁZAT.

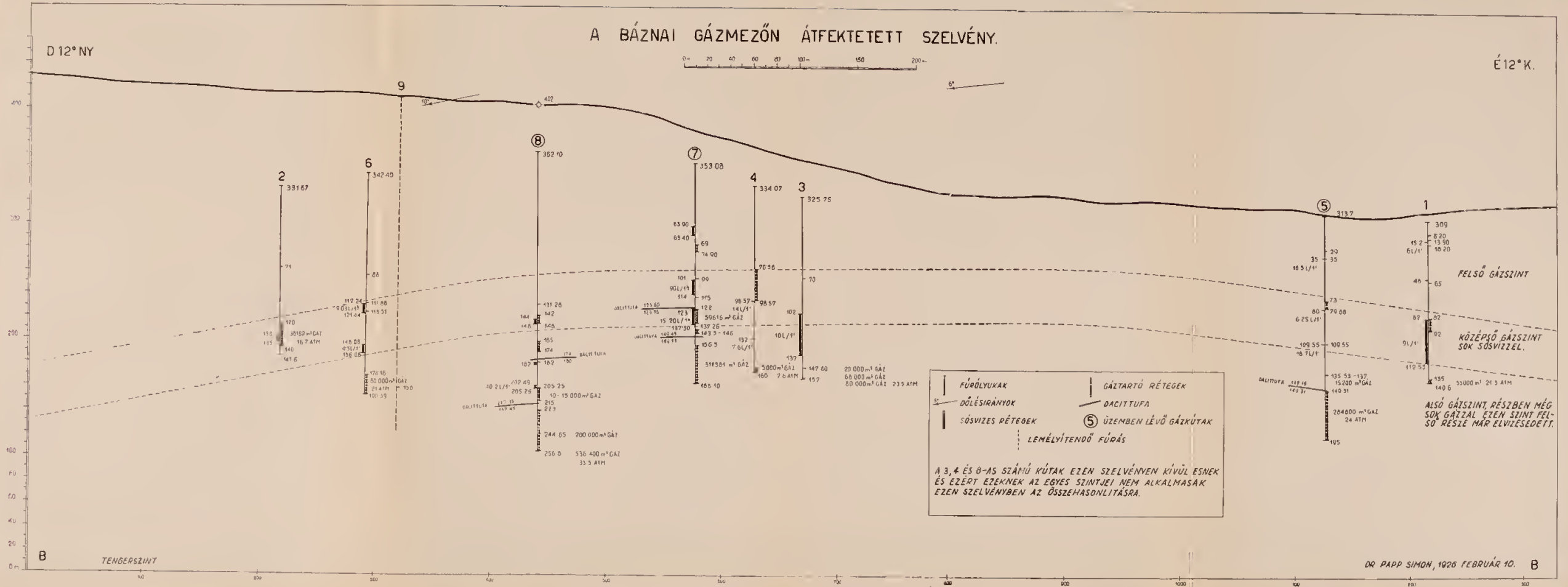
- SZARMATA
- PANNON
- ANTIKLINÁLIS TENGYELY
- SZINKLINÁLIS TENGYELY
- RÉTEGVONALAK MEGKOZELÍTŐ LEFUTASA
- RÉTEGOÓLÉS
- VIZSZÍNTES TELEPÜLÉS
- FORTYOGÓ
- FORTYOGÓ SÓSVIZZEL ÉS GÁZOMLÉSSEL
- SÓSKÚT
- SÓSKUTAK GÁZOMLÉSSEL
- ÜZEMBEN LÉVŐ GÁZKUTAK
- ELVIZESEDTT ES FELHAGYOTT GÁZKUTAK A BÁZNAI BOLTOZATON
- MEDDŐ KÚT
- MÉLYFURÁSOK
- A 9.-IK FELTÁRÓ FURÁS HELYE A BÁZNAI BOLTOZATON
- GÁZOMLÉS
- KUTATÓFÚRÁSRA AJÁNLOTT PONTOK
- KOVULET LELŐHELYEK

A BÁZNAI ÉS MAGYARSÁROSI GÁZMEZŐKÖN ÁTFEKTETETT FÖLDTANI SZELVÉNY.

VÍZSZINTES MÉRET = 1:25.000 FÜGGŐLEGES MÉRET = 1:20.000

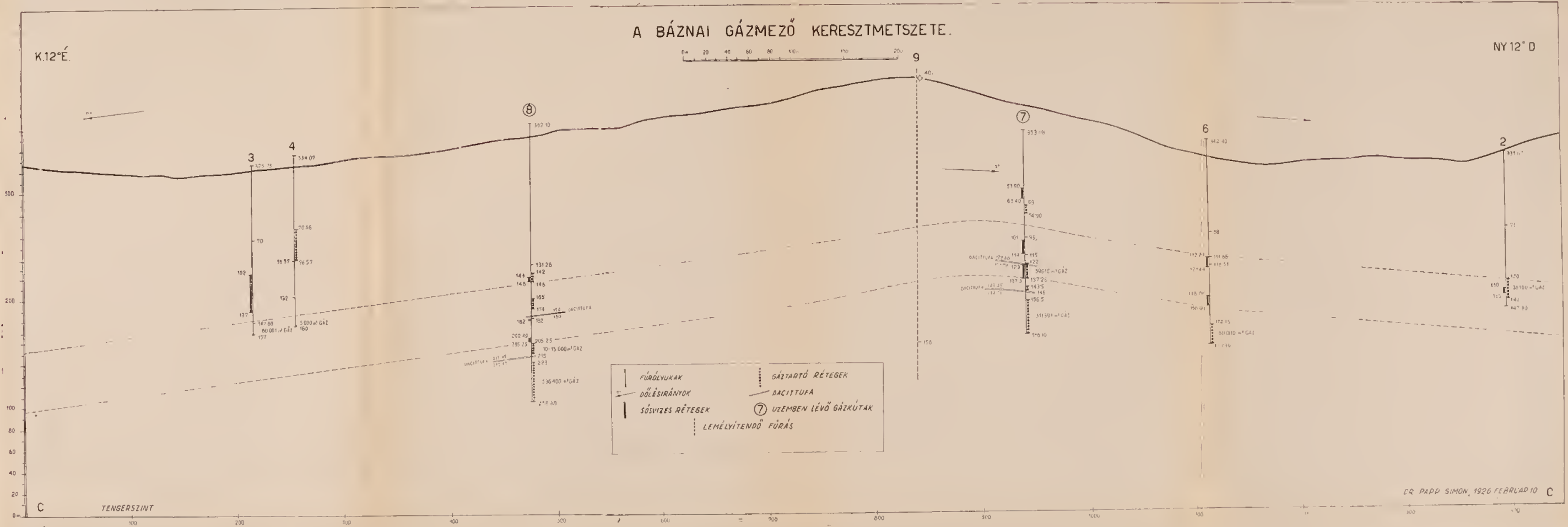


DR. PAPP SIMON, 1926 FEBRUÁR 10.



Dr. Papp Simon Adatok a magyarországi földgáz és földolaj kutatásokhoz. —
Beiträge zur ungarischen Erdgas- und Erdölforschung.

A BÁZNAI GÁZMEZŐ KERESZTMETSZETE.

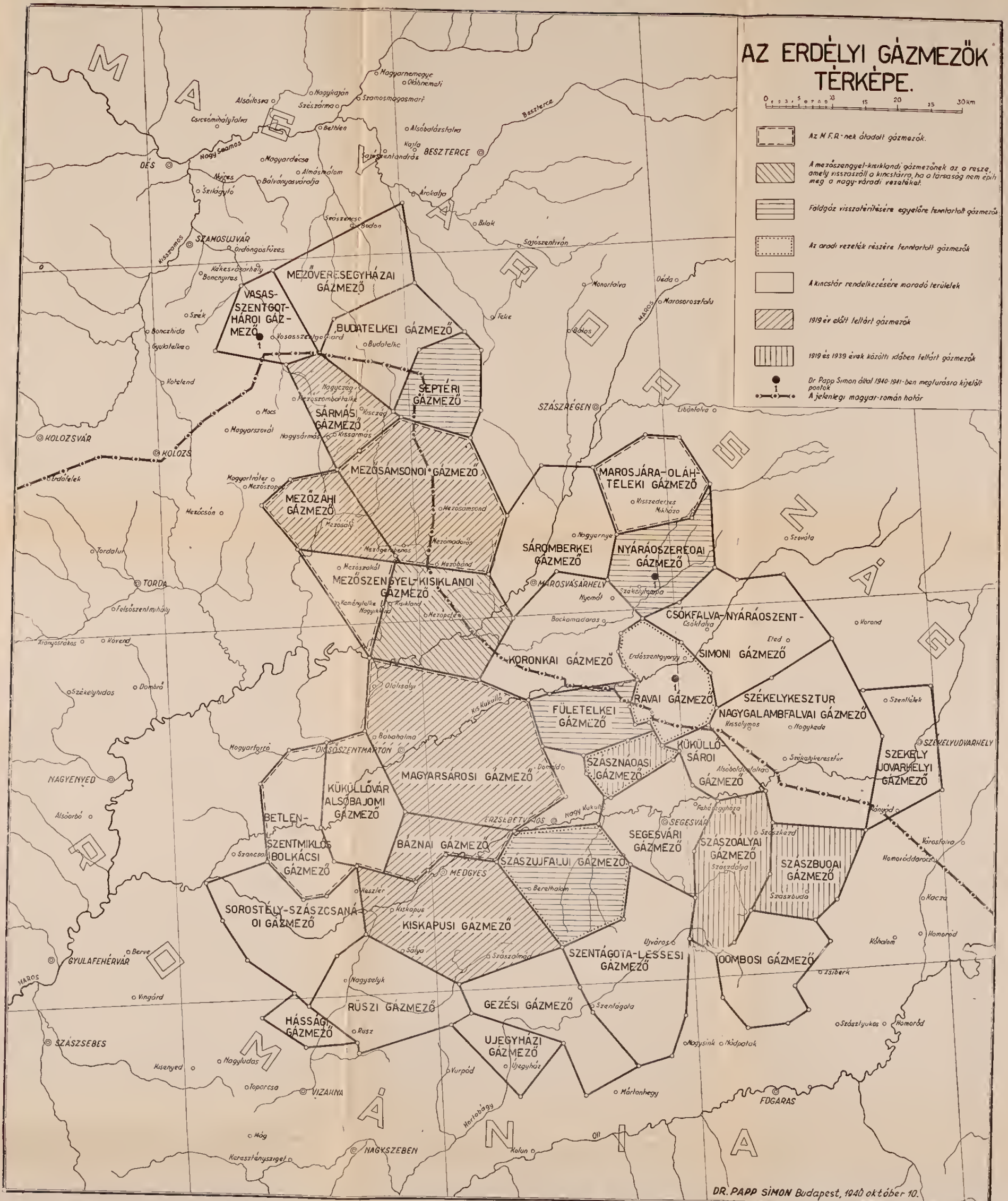


Dr. Papp Simon: Adatok a magyarországi földgáz és földolaj kutatásokhoz
Beiträge zur ungarischen Erdgas- und Erdölforschung.

AZ ERDÉLYI GÁZMEZŐK TÉRKÉPE.



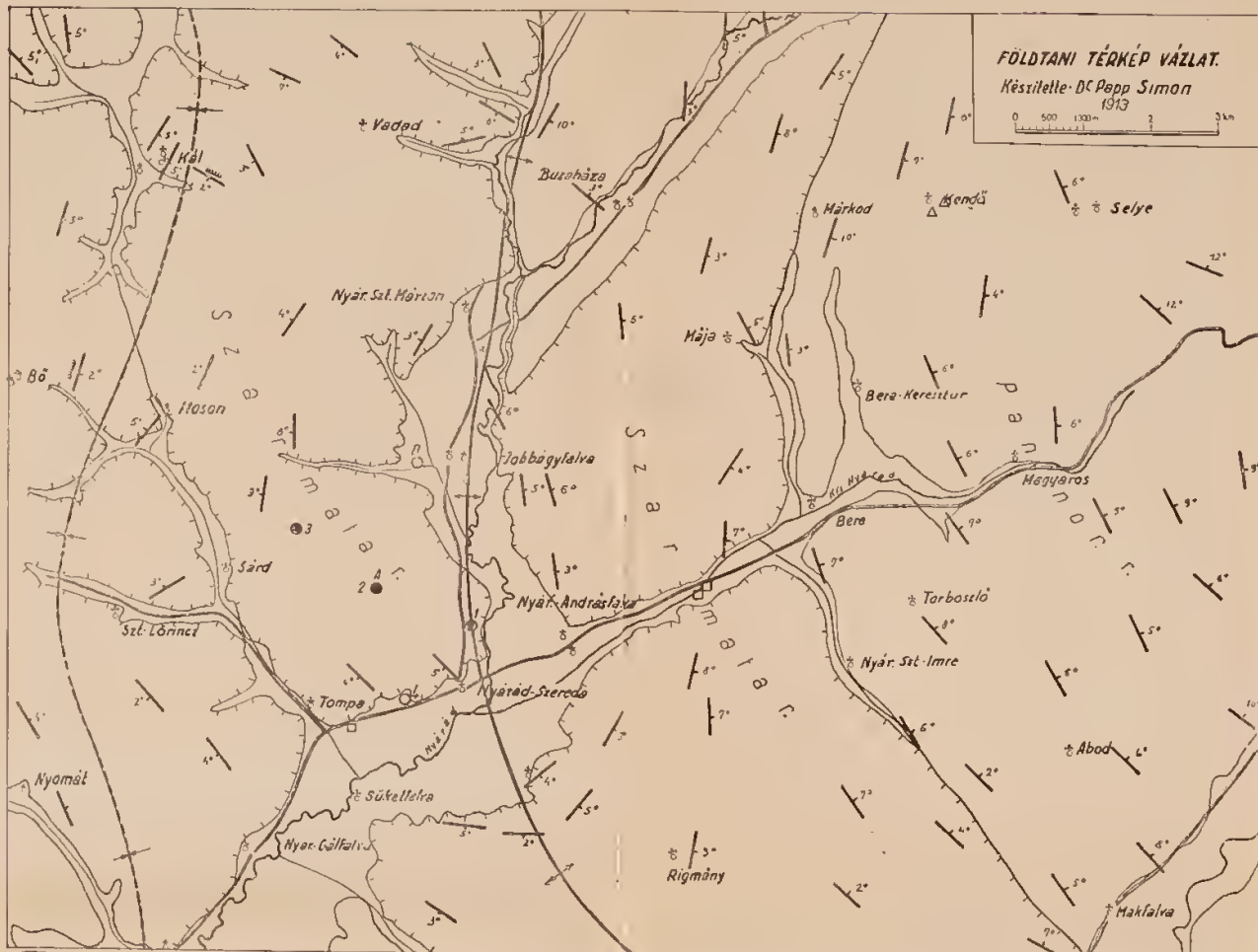
- Az M.F.R.-nek átadott gázmezők.
- A mezőszennyel-kiskiklandi gázmezők az a része, amely visszaszáll a kincstárba, ha a társaság nem építi meg a nagyvárad-i vezetékét.
- Földgáz visszatérítésére egyelőre fenntartott gázmezők.
- Az aradi vezeték részére fenntartott gázmezők.
- A kincstár rendelkezésére maradó területek.
- 1919 év előtt feltárt gázmezők.
- 1919 és 1939 évek közötti időben feltárt gázmezők.
- Dr. Papp Simon által 1940-1941-ben megfúrásra kijelölt pontok.
- A jelenlegi magyar-román határ.



DR. PAPP SIMON Budapest, 1940 október 10.

Dr. Papp Simon: Adatok a magyarországi földgáz és földolaj kutatásokhoz. —
Beiträge zur ungarischen Erdgas- und Erdölforschung.

MELLEKLET DR. PAPP SIMON 1941. ÁPRILIS HÓ 5-ÉN KELT JELENTÉSÉHEZ.



——— PANNON RÉTEGEN ——— SZARVATA RÉTEGEN □ SÓS KUTAK △ FORTYOSÓN ——— A RÉTSZEG DÖLÉSE ÉS CSAPÁSA ——— DÖCIT TŰFA ✕ SZINKLINÁLIS TENGYELY
 ✕ ANTIKLINÁLIS TENGYELY ○ FURÁS ALATT ÁLLÓ NŰT ○ MEGFURÁSRA RÁHÁLLT PONTOK. ● GÁZ SZOLGÁLTATÓ KUTAK

Dr. Papp Simon: Adatok a magyarországi földgáz és földolaj kutatásokhoz. —
Beitragé zur ungarischen Erdgas- und Erdöllorschung.

MELLÉKLET DR. PAPP SIMON 1941. ÁPRILIS HÓ 5-ÉN KELT JELENTÉSÉHEZ.



Dr. Papp Simon: Adatok a magyarországi földgáz és földolaj kutatásokhoz. —
Beiträge zur ungarischen Erdgas- und Erdölforschung.

VASASSZENTGOTTHÁRD KÖRNYÉKÉNEK VÁZLATOS SZERKEZETI TÉRKÉPE.

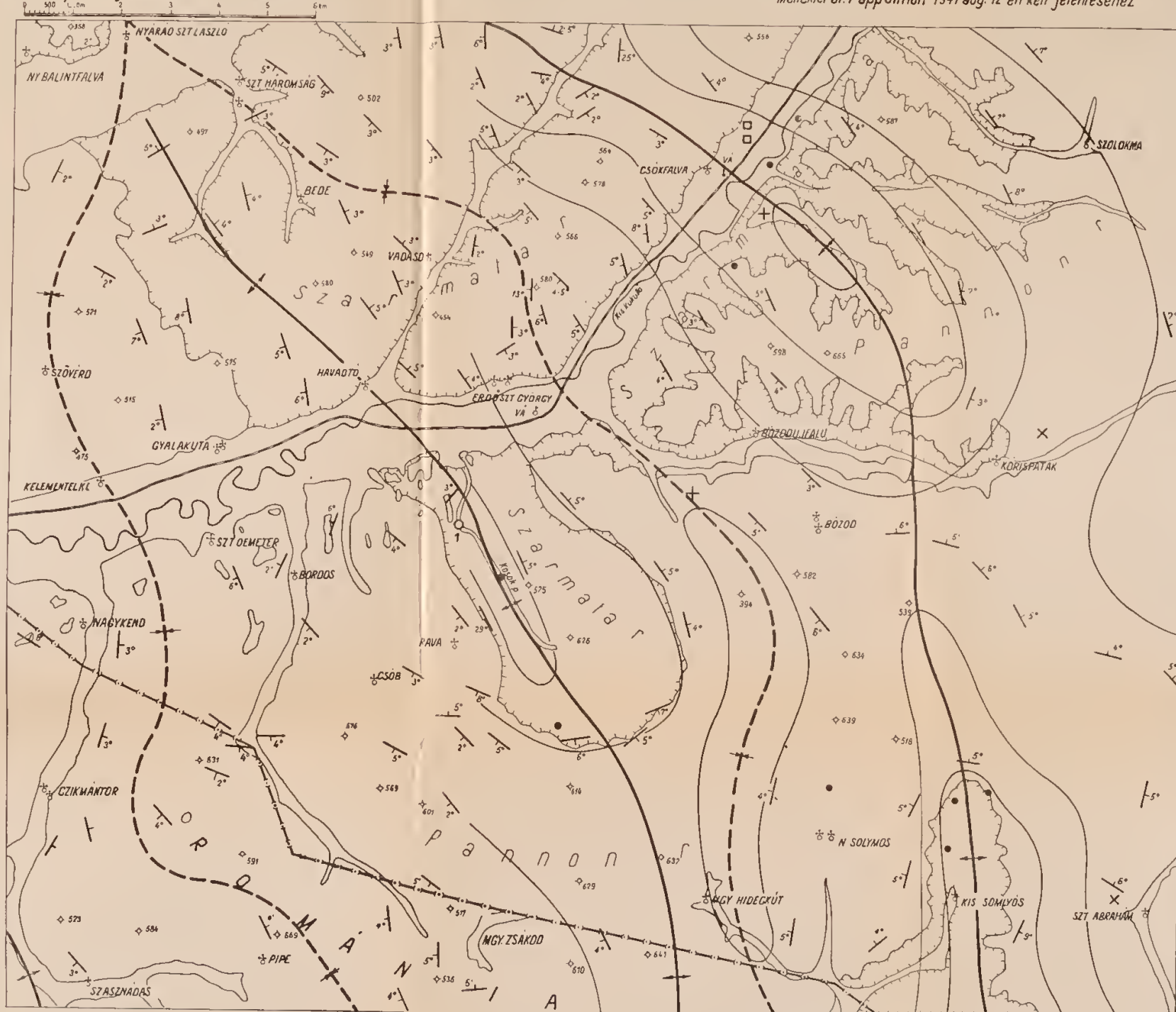
FELVETTE DR. PAPP SIMON
M. KIR. GEOLÓGUS MÉRNÖK
1917. NOVEMBER HÓBAN



Dr. Papp Simon Adatok a magyarországi földgáz és földolaj kútásokhoz.
Beitragé zur ungarischen Erdgas- und Erdölforschung.

Fülepont kijelölése a rávei boltozaton

Melléklet dr. Papp Simon 1941 aug. 12-én kelt jelentéséhez



Jelmagyarázat:

- +— Antiklinális
- +- Szinklinális
- 3° Dőlések
- + Szintes település
- Sósút
- Gyenge gázomlás
- × Kőület lelo-hely
- Megközelítő szerkezeti vonalak

Megjegyzés:

A Kiskuküllő völgytől északra és északnyugatra, továbbá az Erdősit-györgyöt Magyarzsákkal összekötő vonaltól nyugatra eső területet dr. Papp Simon, a lobbát dr. Viláts István térképezték az 1911-12 években

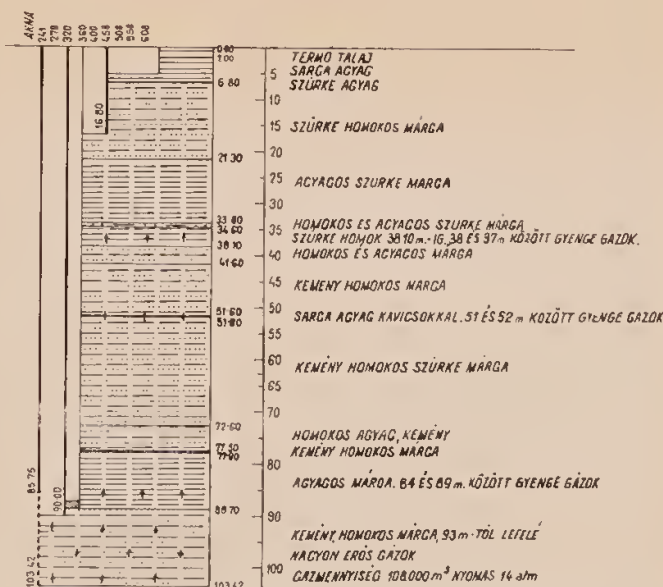
- Szarmata rétegek
- Pannon rétegek
- Jelentési orszaghátár
- 1. sz. fülepont a rávei boltozaton

Dr. Papp Simon: Adatok a magyarországi földgáz és földolaj kutatásokhoz. —
Beiträge zur ungarischen Erdgas- und Erdölforschung.

A mezőzáhi 1 sz. mélyfúrás FÖLDTANI SZELVÉNYE.

FURATTA: A M. KIR. KINCSTÁR 1913-BAN.

JELMAGYARÁZAT:



MEGJEGYZÉS: ENNEK A FÚRÁSNAK A MINTÁIT TUDOMÁSOM SZERINT GEOLÓGUS HEM TANULMÁNYOZTA AZ ADATOK AFÜRÖZEMTŐL SZÁRMAZNAK. A FÚRÁS A FELSZÍVEN SZÁRMATA RÉTEGEKBE INDLT MEG.

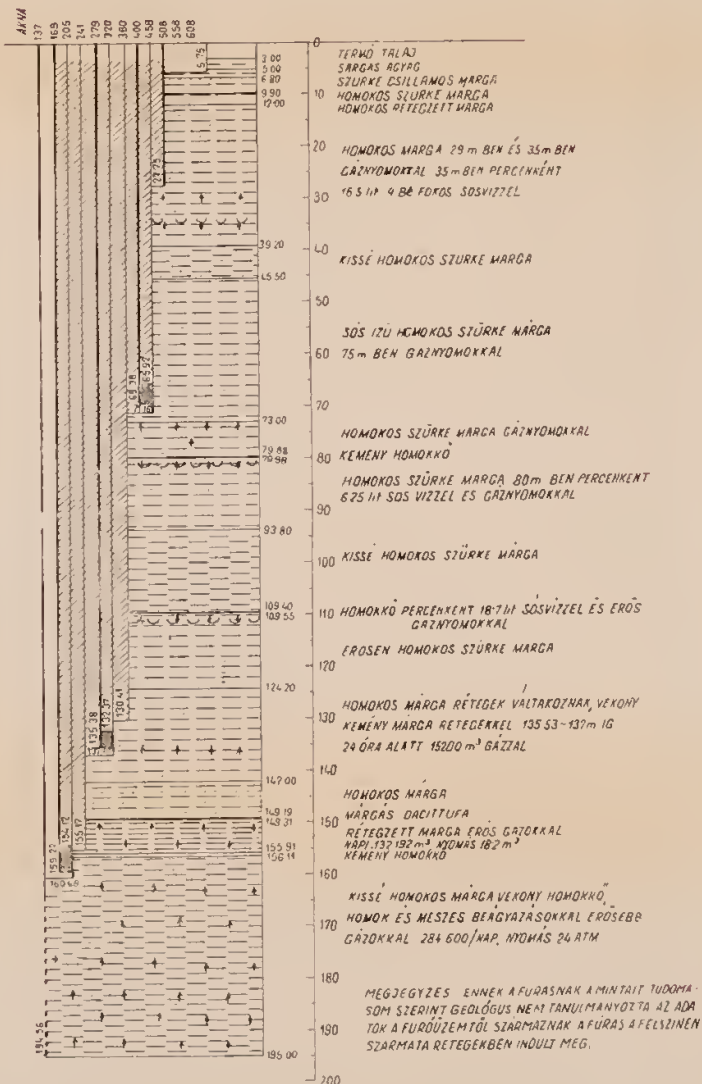
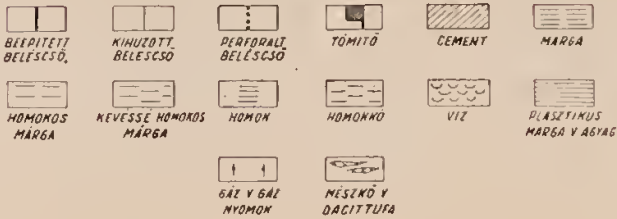
DR. PAPP SIMON.

Dr. Papp Simon: Adatok a magyarországi földgáz és földolaj kutatásokhoz. —
Beitrag zur ungarischen Erdgas- und Erdölforschung

A báznai 5 sz. mélyfúrás FÖLDTANI SZELVÉNYE.

FURATTA A MAGYAR FÖLDGÁZ RT. 1917/18 - BAN.

JELMAGYARÁZAT:



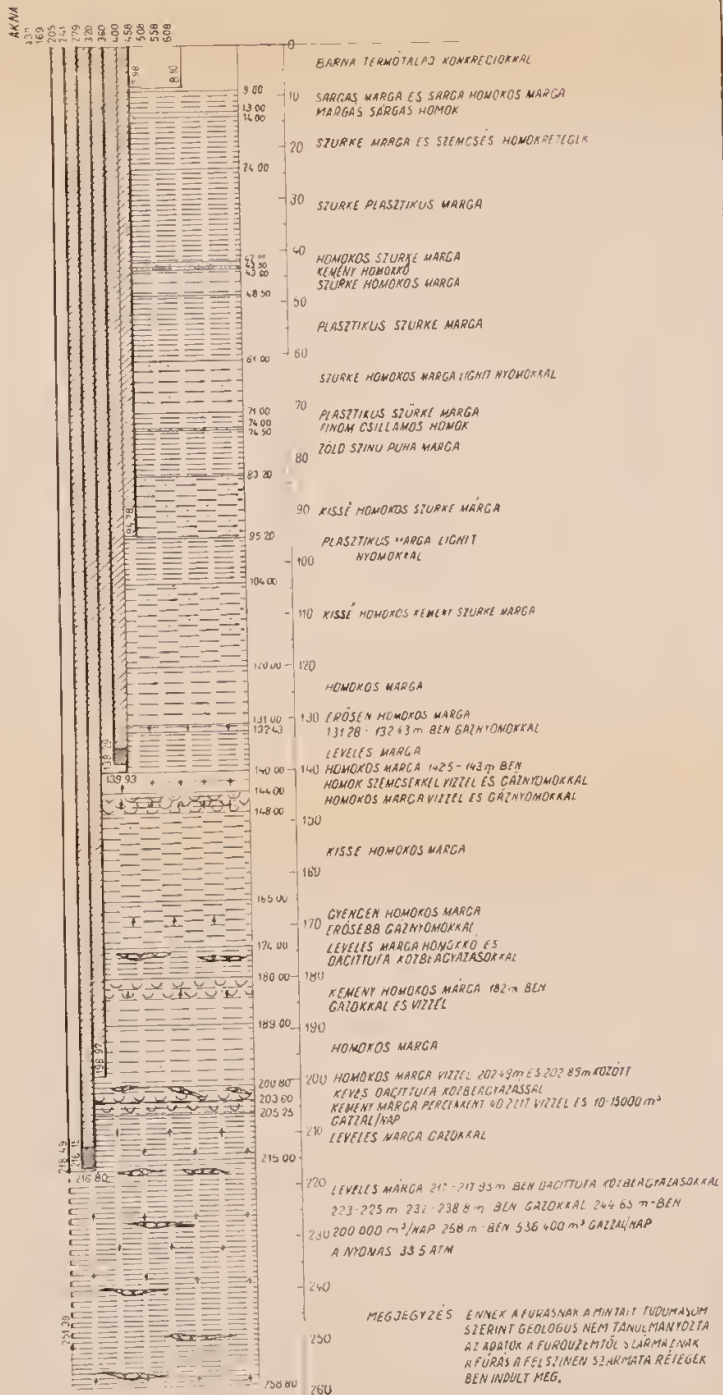
DR PAPP SIMON

Dr. Papp Simon Adatok a magyarországi földgáz és földolaj kutatásokhoz. —
Beitrag zur ungarischen Erdgas- und Erdöllorschung.

A báznai 8.sz. mélyfúrás FÖLDTANI SZELVÉNYE.

FURATOTT: A KÉNYSZERGONDNOKSÁG ALATT ÁLLÓ M FOLOGÁZ RT ÁLTAL
1923-BAN.

JELMAGYARÁZAT:

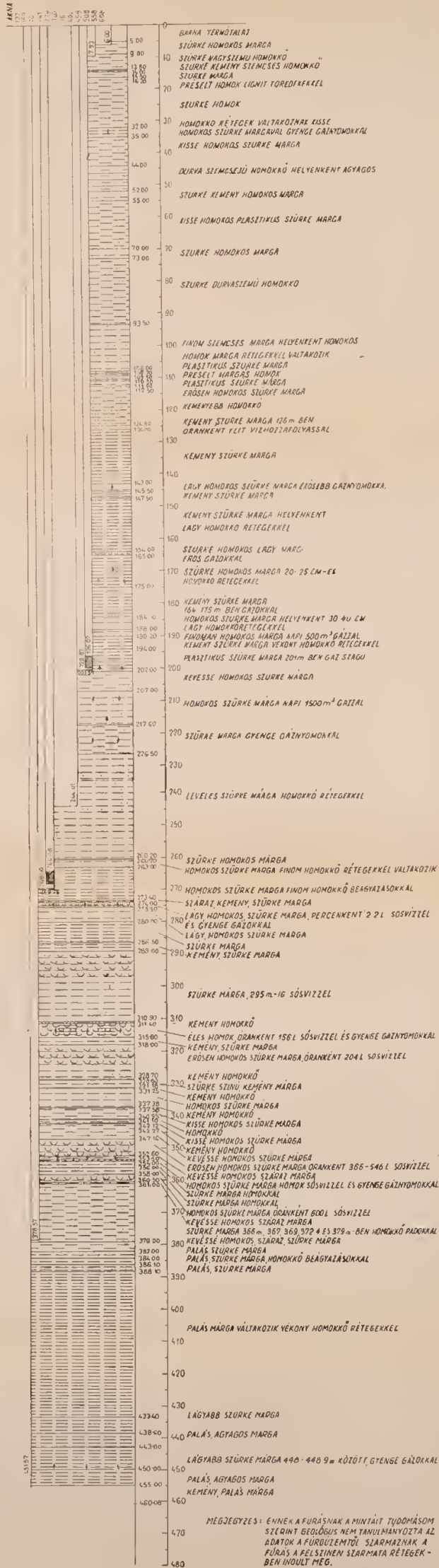


DR. PAPP SIMON.

Dr Papp Simon: Adatok a magyarországi földgáz és földolaj kutatásokhoz. —
Beiträge zur ungarischen Erdgas- und Erdöllorschung

A mezőszámsondi 3. sz. mélyfúrás
FÖLDTANI SZELVÉNYE.
FURATTA A KÉNYSZERGONDNOKSÁG ALATT ÁLLÓ M. FÖLDGÁZ RT. 1922-BEN

JELMAGYARÁZAT:



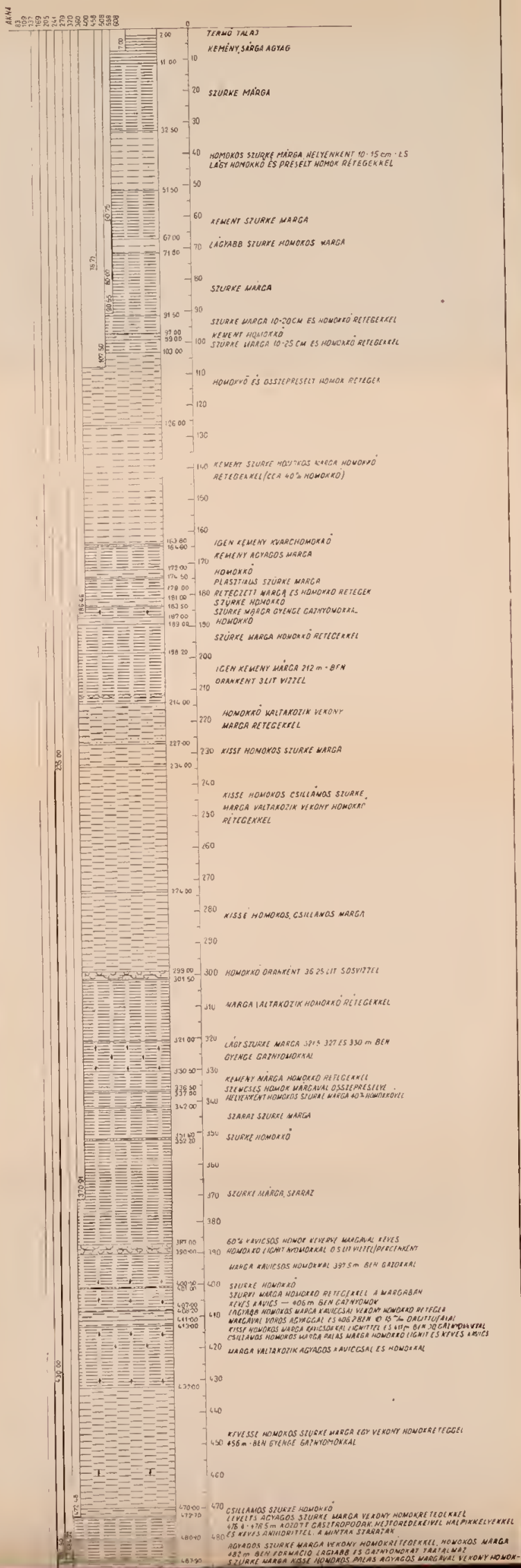
MEGJEGYZÉS: ENNEK A FÚRÁSNAK A MINTÁI TUDOMÁSOM
SZERINT GEOLÓGUS NEM TÁRUL MANNYIZTA AZ
ADATOK A FÜRÖZLEMTŐL SZÁRMÁZNAK A
FÚRÁS A FELSZÍNIEN SZÁRMÁZTA RÉTEGEK-
BEN INOULT MEG.

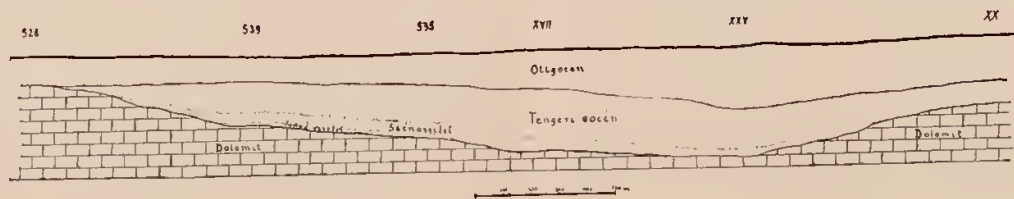
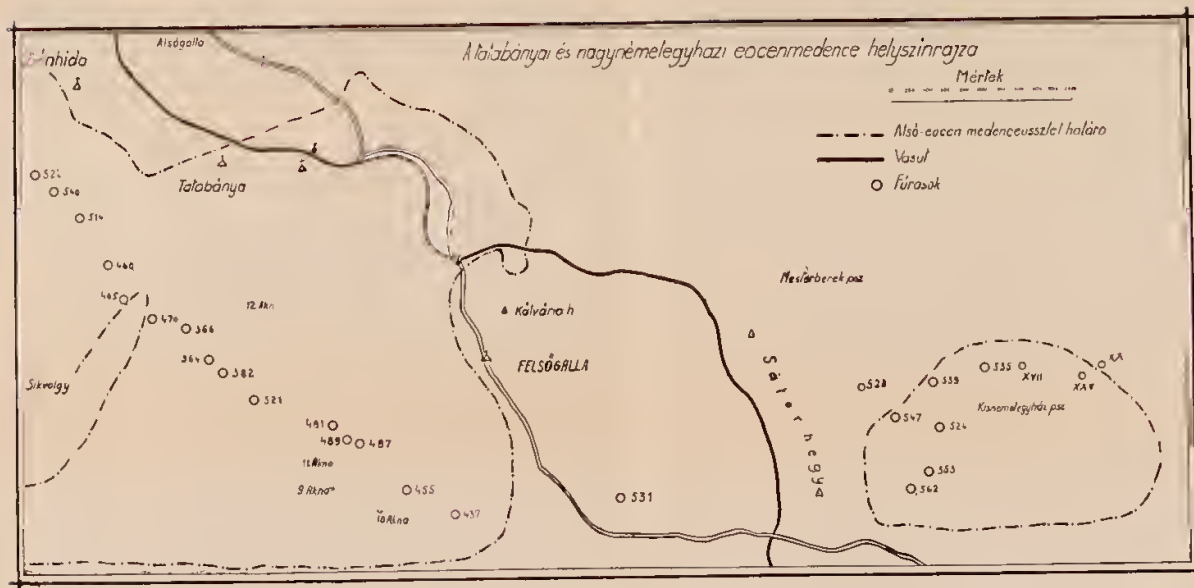
DR PAPP SIMON.

A mezőszámsondi 4. sz. mélyfúrás FÖLDTANI SZELVÉNYE.

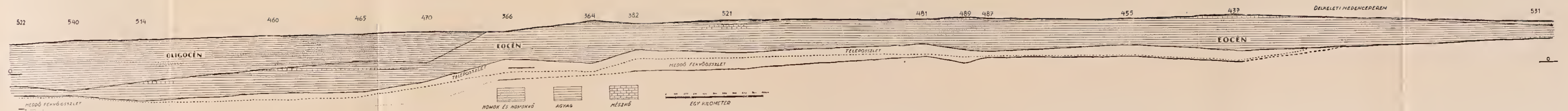
FURATOTT: A KÉNYSZERGONDOKSÁG ALATT ÁLLÓ M. FÖLDGÁZ R.T. ÁLTAL
1922-BEN.

JELMAGYARÁZAT:



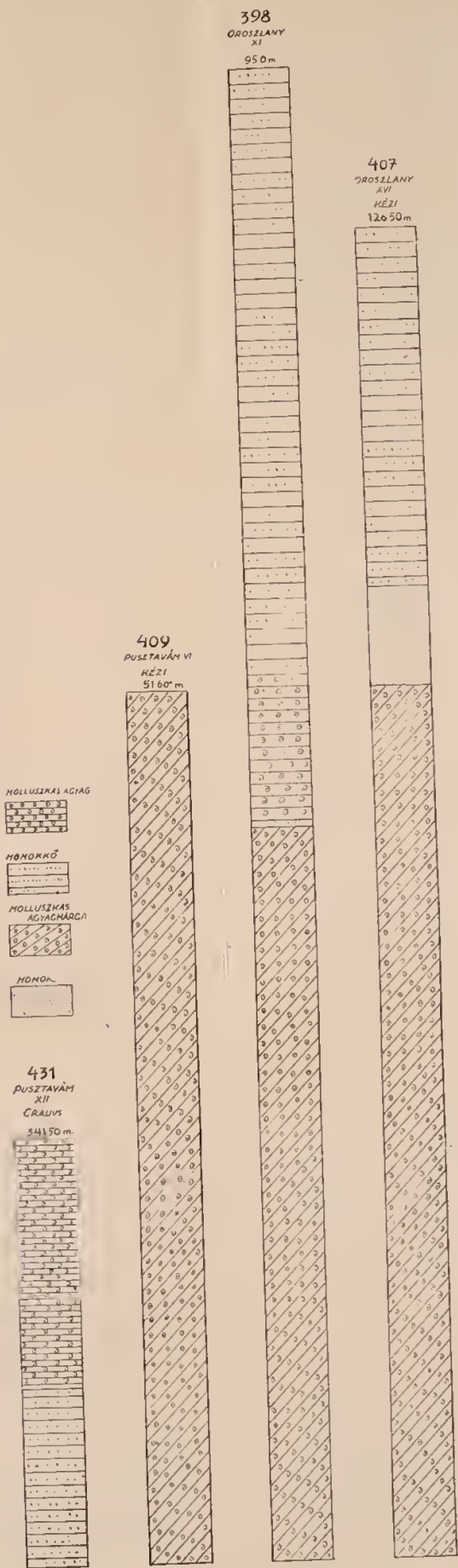


A nagy-némelegyházi eocén medence vázlatos metszete.



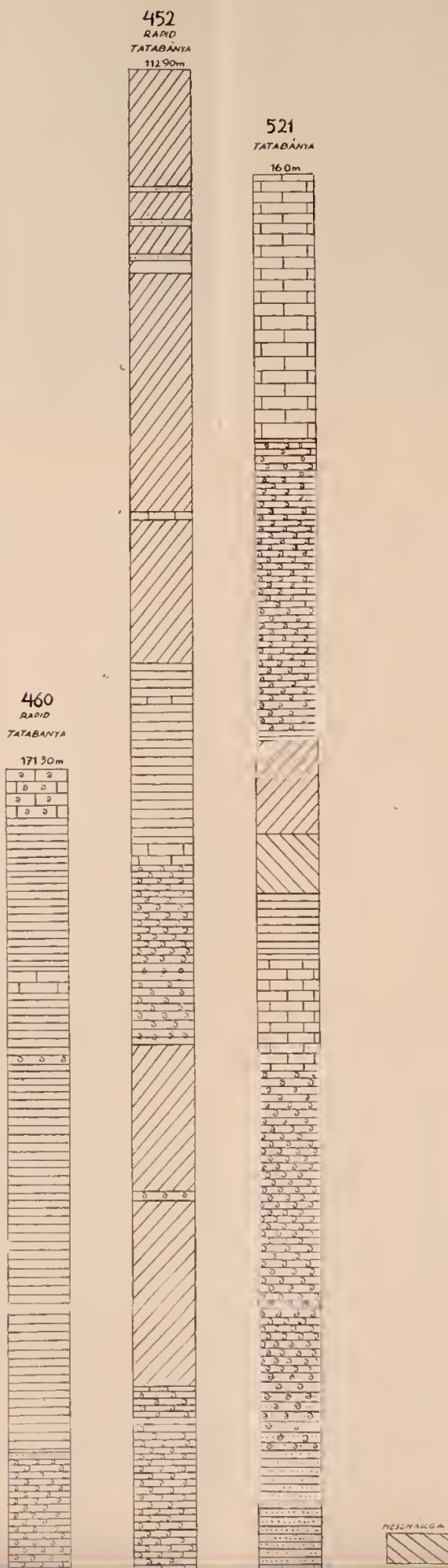
A tatabányai medence eocén teleglagolódásának vázlatos szelvénye — Schematisches Profil des Eozänbeckens von Tatabánya

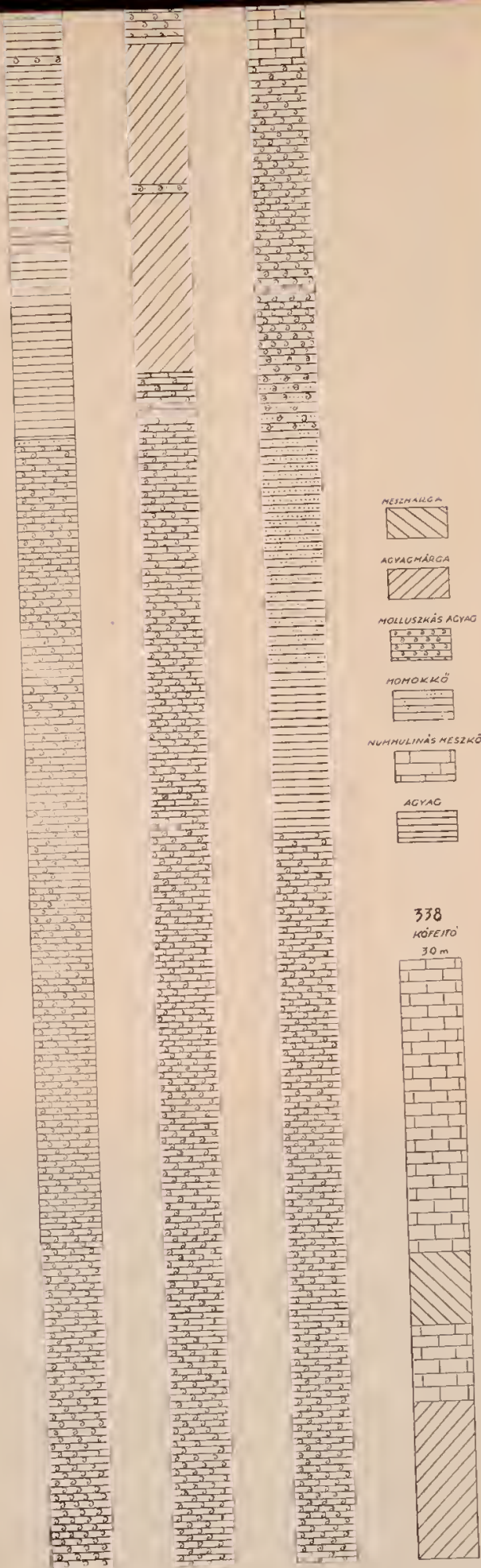
Dr. Vadasz Elemér: Eocén kérdések —
Eocén Fragen.



Fúrás szelvényrészek a tengeri eocén rétegösszlet kifejtéséről. — Ausbildung des marinen Eozäns in verschiedenen Bohrprofilen

Dr. Vadász Elemér: Eocén kérdések —
Eozan Fragen.






Furák: szelvényrészletek a tengeri eocén rétegösszetételje fejlődéséről. — Ausbildung des marinen Eozäns in verschiedenen Bohrprofilen.

Dr. Vadász Elemér: Eocén kérdések —
Eozán Fragen.


553
MESTERBEREK
500m




524
MESTERBEREK
800m



535
MESTERBEREK
100.50m



547
MESTERBEREK
155.0m




539
MESTERBEREK
66.0m



- MOMOK ÉS AGYAGOS MOMOK
- MOMOKKŐ
- LITHOTHAMNIUMOS MÉSzkŐ
- MILIOLINÁS-ALVEOLINÁS MÉSzkŐ
- MOLLUSZKÁS MÉSzkŐ
- MÉSzkŐ
- MOLLUSZKÁS MÉSzkŐ
- MOLLUSZKÁS AGYAGMÁRGA
- AGYAGMÁRGA
- MOLLUSZKÁS AGYAG
- AGYAG

531
FELSŐGALLA
18.0m



562
MESTERBEREK
144m





531
FELSŐGALLA
180 m



562
MESTERBEREK
144 m



539
MESTERBEREK
660 m

